



СОГЛАСОВАНО
Председатель комитета по
образованию администрации ЭМР
Свистунова М.А.
« » 2023 г.

УТВЕРЖДАЮ
Заведующий МДОУ
«Детский сад №63»
Боярова Н.И.
« » 2023 г.



СОГЛАСОВАНО
Начальник ОГИБДД
МУ МВД России «Энгельское»
п/п полиции
А.Р. Вестов
« » 2023 г.



ПАСПОРТ
дорожной безопасности
МУНИЦИПАЛЬНОГО ДОШКОЛЬНОГО
ОБРАЗОВАТЕЛЬНОГО УЧРЕЖДЕНИЯ
«ДЕТСКИЙ САД № 63»
ЭНГЕЛЬСКОГО МУНИЦИПАЛЬНОГО РАЙОНА
САРАТОВСКОЙ ОБЛАСТИ

2023 год

Общие сведения

Муниципальное дошкольное образовательное учреждение «Детский сад №63» Энгельсского муниципального района Саратовской области (далее – МДОУ «Детский сад №63») Российская Федерация, 413116, Саратовская область, г. Энгельс, ул. Космонавтов 10А, адрес электронной почты: mbdou632016@mail.ru
Юридический адрес: 413116, Саратовская область, г.Энгельс, ул.Космонавтов 10А
Фактический адрес: 413116, Саратовская область, г.Энгельс, ул.Космонавтов 10А

Руководители образовательного учреждения:

Боярова Наталья Ивановна, заведующий МДОУ «Детский сад №63» 8 (8453)74-52-47, (тел. 89271209169)

Ситникова Ирина Александровна заместитель заведующего МДОУ «Детский сад №63» 8 (8453)76-90-90,(тел.89379647315)

Инькова Олеся Витальевна, старший воспитатель (тел. 89878009866)

Ответственные работники
муниципального органа
образования

Ответственные от
Госинспекции

Ответственные работники
за мероприятия по профилактике
детского травматизма

Руководитель или ответственный
работник дорожно-эксплуатационной
организации, осуществляющей
содержание улично-дорожной сети (УДС)

Работник дорожно-эксплуатационной
организации, осуществляющей
содержание технических средств
организации дорожного движения
(ТСОДД)

Количество воспитанников:

230 человека

Наличие уголка по БДД:	<u>в каждой возрастной группе</u>
Наличие класса по БДД	<u>нет</u>
Наличие автогородка (площадки) по БДД	<u>нет</u>
Наличие автобуса в образовательном учреждении	<u>нет</u>
Режим работы ДОУ:	<u>понедельник-пятница с 07.00 до 19.00</u>

Содержание

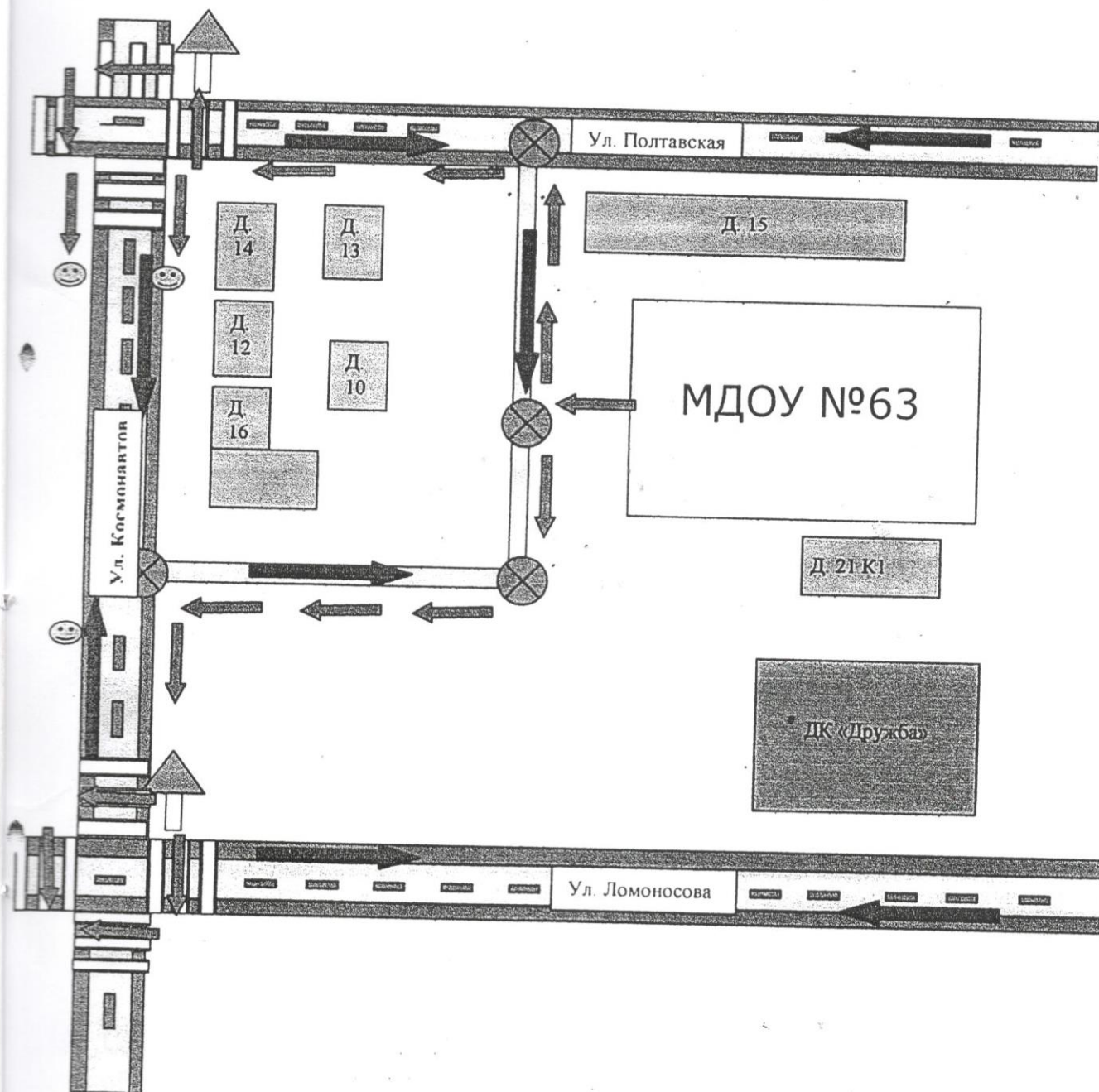
1. Район расположения образовательного учреждения, пути движения транспортных средств и детей (воспитанников).
2. Организация дорожного движения в непосредственной близости от образовательного учреждения с размещением соответствующих технических средств организации дорожного движения, маршруты движения детей и расположение парковочных мест.
3. Маршруты движения организованных групп детей от образовательного учреждения к ДК «Дружба» и ДООУ №15.
4. Пути движения транспортных средств к местам разгрузки/погрузки и рекомендуемые безопасные пути передвижения детей по территории образовательного учреждения,

Приложение

План-схема пути движения транспортных средств и детей (обучающихся, воспитанников) при проведении дорожных ремонтно-строительных работ вблизи образовательного учреждения.

1. План-схемы образовательного учреждения

1. Район расположения образовательного учреждения, пути движения транспортных средств и детей (воспитанников)



- ☺ остановка общественного транспорта
- ▭ (grey) жилая застройка
- ▭ (black) тротуар
- ⊗ опасные участки
- ▭ (white) проезжая часть
- ↔ движение транспортных средств
- ➡ движение детей в (из) ДОУ

Рекомендации к составлению план-схемы района расположения образовательного учреждения

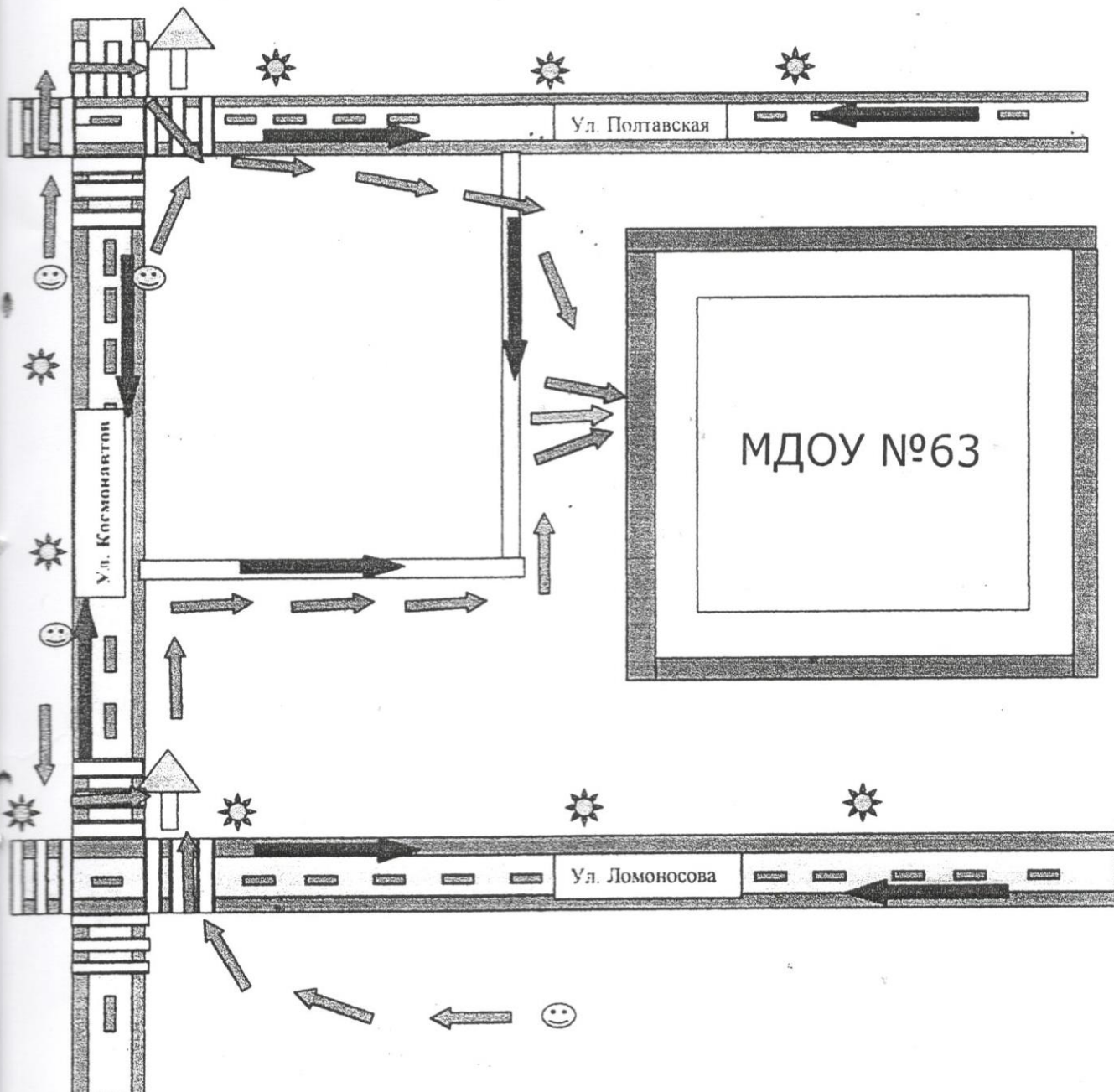
1. Район расположения образовательного учреждения определяется группой жилых домов, зданий и улично-дорожной сетью с учетом остановок общественного транспорта (выходов из станций метро), центром которого является непосредственно образовательное учреждение;
2. Территория, указанная на схеме, включает:
 - образовательное учреждение;
 - стадион вне территории образовательного учреждения, на котором могут проводиться занятия по физической культуре (*при наличии*);
 - парк, в котором могут проводиться занятия с детьми на открытом воздухе (*при наличии*);
 - спортивно-оздоровительный комплекс (*при наличии*);
 - жилые дома, в которых проживает большая часть детей (воспитанников) данного образовательного учреждения;
 - автомобильные дороги и тротуары.
3. На схеме обозначены:
 - расположение жилых домов, зданий и сооружений;
 - сеть автомобильных дорог;
 - пути движения транспортных средств;
 - пути движения детей (воспитанников) в/из образовательного учреждения;
 - опасные участки (места несанкционированных переходов на подходах к образовательному учреждению, места имевших место случаев дорожно-транспортных происшествий с участием детей-пешеходов и детей-велосипедистов);
 - уличные (наземные – регулируемые / нерегулируемые) и внеуличные (надземные и подземные) пешеходные переходы;
 - названия улиц и нумерация домов.

Схема необходима для общего представления о районе расположения образовательного учреждения.

На схеме обозначены наиболее частые пути движения обучающихся от дома (от отдаленных остановок маршрутных транспортных средств) к образовательному учреждению и обратно.

При исследовании маршрутов движения детей необходимо уделить особое внимание опасным зонам, где дети (воспитанники) пересекают проезжие части дорог не по пешеходному переходу.

2. Схема организации дорожного движения в непосредственной близости от образовательного учреждения с размещением соответствующих технических средств организации дорожного движения, маршрутов движения детей и расположения парковочных мест



- ☺ остановка общественного транспорта
- ⇄ движение транспортных средств
- ➡ направление движения детей от остановок маршрутных транспортных средств
- ▬ ограждение образовательного учреждения
- ☀ искусственное освещение
- ➡ направление движения детей от остановок частных транспортных средств

Рекомендации к составлению схемы организации дорожного движения в непосредственной близости от образовательного учреждения.

1. Схема организации дорожного движения ограничена автомобильными дорогами, находящимися в непосредственной близости от образовательного учреждения.

2. На схеме обозначаются:

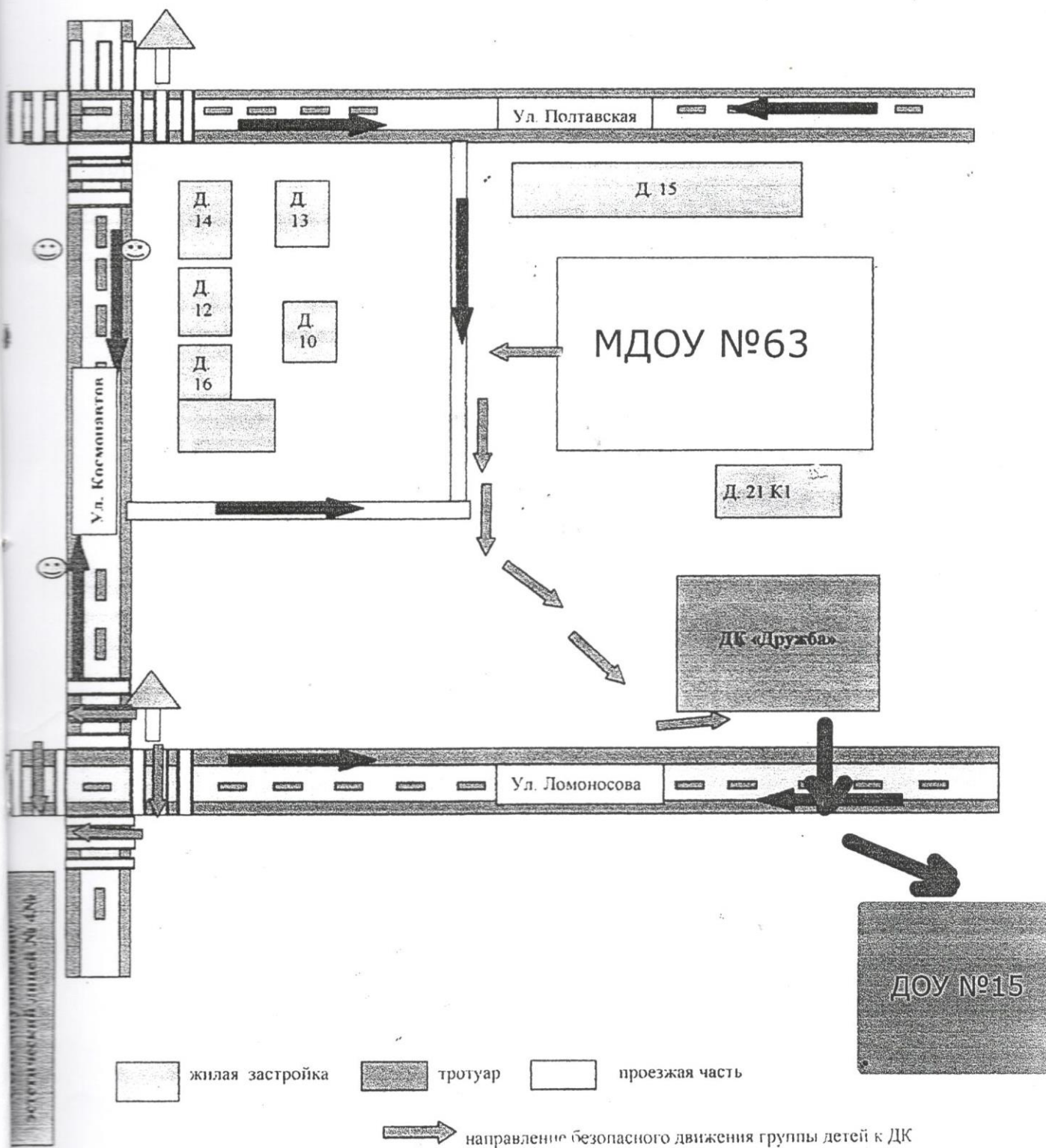
- здание образовательного учреждения с указанием территории, принадлежащей непосредственно образовательному учреждению (при наличии указать ограждение территории);
- автомобильные дороги и тротуары;
- уличные (наземные – регулируемые / нерегулируемые) и внеуличные (надземные и подземные) пешеходные переходы на подходах к образовательному учреждению;
- дислокация существующих дорожных знаков и дорожной разметки;
- другие технические средства организации дорожного движения;
- направление движения транспортных средств по проезжей части;
- направление безопасного маршрута движения детей (обучающихся, воспитанников).

3. На схеме указано расположение остановок маршрутных транспортных средств и безопасные маршруты движения детей (воспитанников) от остановочного пункта образовательного учреждения и обратно;

4. При наличии стоянки (парковочных мест) около образовательного учреждения, указывается место расположения и безопасные маршруты движения детей от парковочных мест к образовательному учреждению и обратно.

К схеме (в случае необходимости) должен быть приложен план мероприятий по приведению существующей организации дорожного движения к организации дорожного движения, соответствующей нормативным техническим документам, действующим в области дорожного движения, по окончании реализации которого готовится новая схема.

3. Маршруты движения организованных групп детей от образовательного учреждения к ДК «Дружба, СОШ «Музыкально-эстетический лицей № 4»



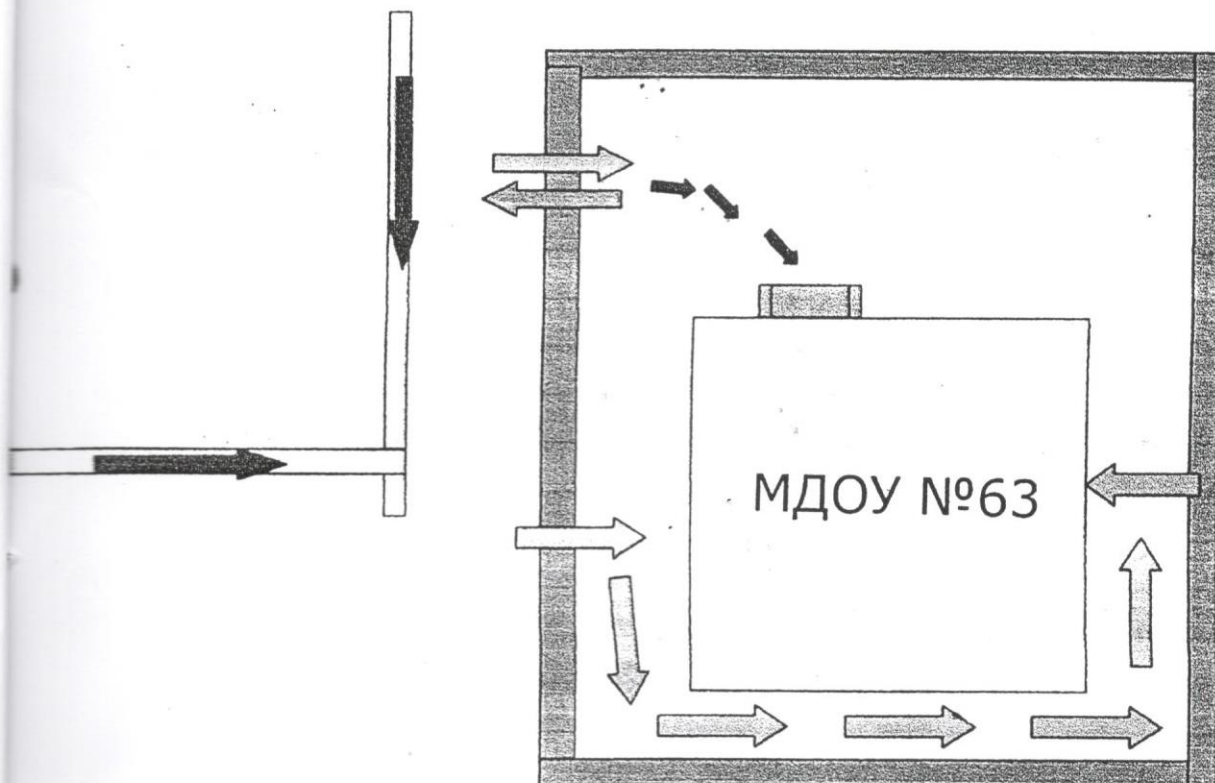
«Дружба» ДОУ №15

**Рекомендации к составлению схемы маршрутов движения,
организованных групп детей от образовательного учреждения к ДК
«Дружбе» и ДОУ №15..**

На схеме района расположения образовательного учреждения указываются безопасные маршруты движения детей от образовательного учреждения к ДК «Дружбе» и ДОУ №15 и обратно.

Эти схемы должны использоваться преподавательским составом при организации движения групп детей к местам проведения занятий вне территории образовательного учреждения.

4. Пути движения транспортных средств к местам разгрузки/погрузки и рекомендуемые безопасные пути передвижения детей по территории образовательного учреждения



Въезд/выезд грузовых транспортных средств



Движение детей на территории образовательного учреждения



Место разгрузки/погрузки



Движение грузовых транспортных средств по территории образовательного учреждения

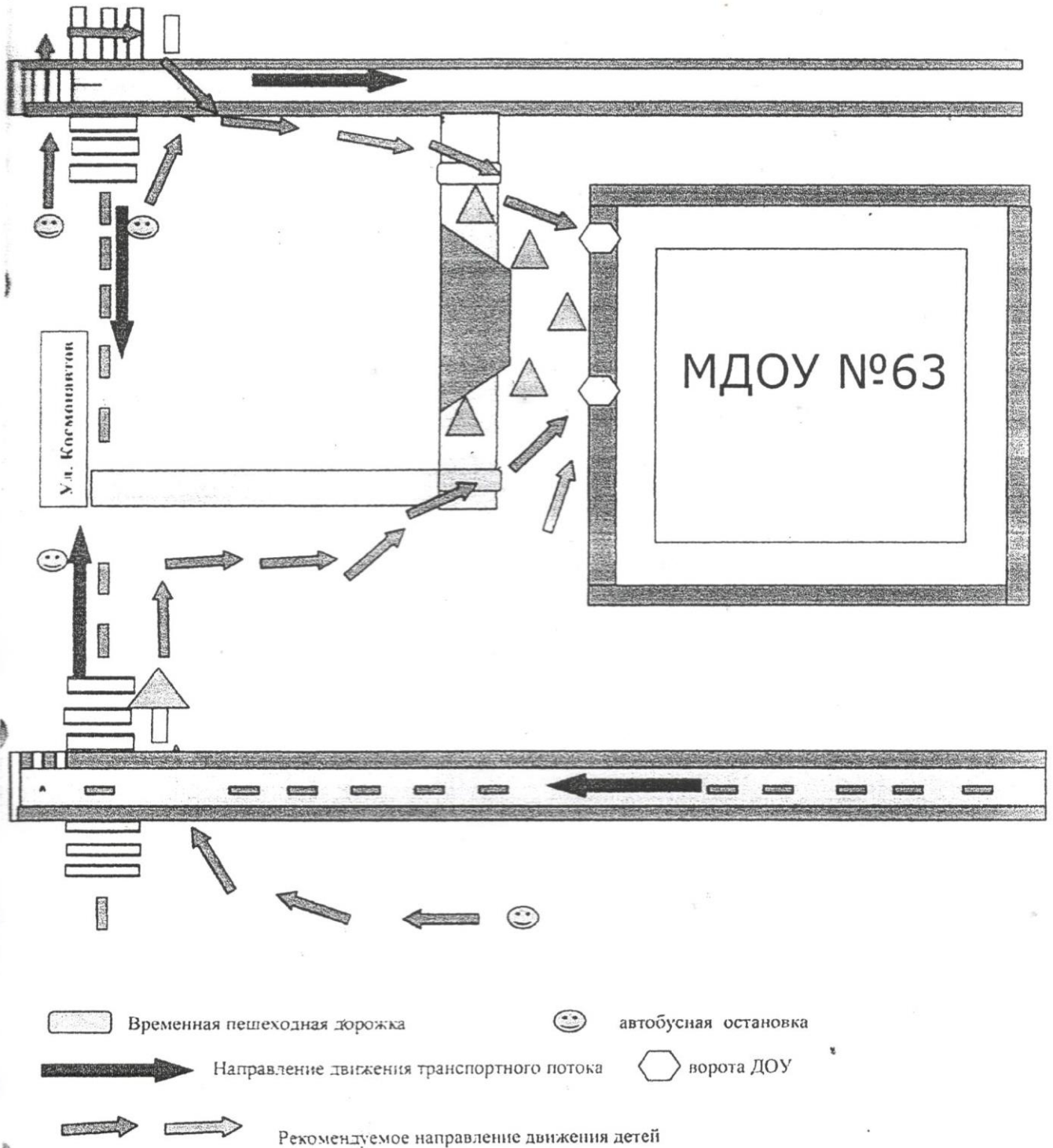
Рекомендации к составлению схемы пути движения транспортных средств к местам разгрузки/погрузки и рекомендуемые безопасные пути передвижения детей по территории образовательного учреждения

На схеме указывается примерная траектория движения транспортных средств на территории образовательного учреждения, в том числе места погрузки/разгрузки, а также безопасный маршрут движения детей во время погрузочно-разгрузочных работ.

В целях обеспечения безопасного движения детей по территории образовательного учреждения необходимо исключить пересечения путей движения детей и путей движения транспортных средств.

Приложение

План-схема пути движения транспортных средств и детей
(обучающихся, воспитанников)
при проведении дорожных ремонтно-строительных работ
вблизи образовательного учреждения



**Рекомендации к составлению план-схемы
пути движения транспортных средств и детей (воспитанников)
при проведении дорожных ремонтно-строительных работ
вблизи образовательного учреждения**

На схеме указывается место производства дорожных ремонтно-строительных работ, его обустройство дорожными знаками и ограждениями, иными техническими средствами организации дорожного движения, а также безопасный маршрут движения детей (воспитанников) к образовательному учреждению с учетом изменения маршрута движения по тротуару.

На схеме обозначены:

- участок производства дорожных ремонтно-строительных работ;
- автомобильные дороги;
- тротуары;
- альтернативные пути (обходы места производства дорожных ремонтно-строительных работ пешеходами и объезды транспортными средствами);
- здание образовательного учреждения;
- ограждение территории образовательного учреждения (*при наличии*).